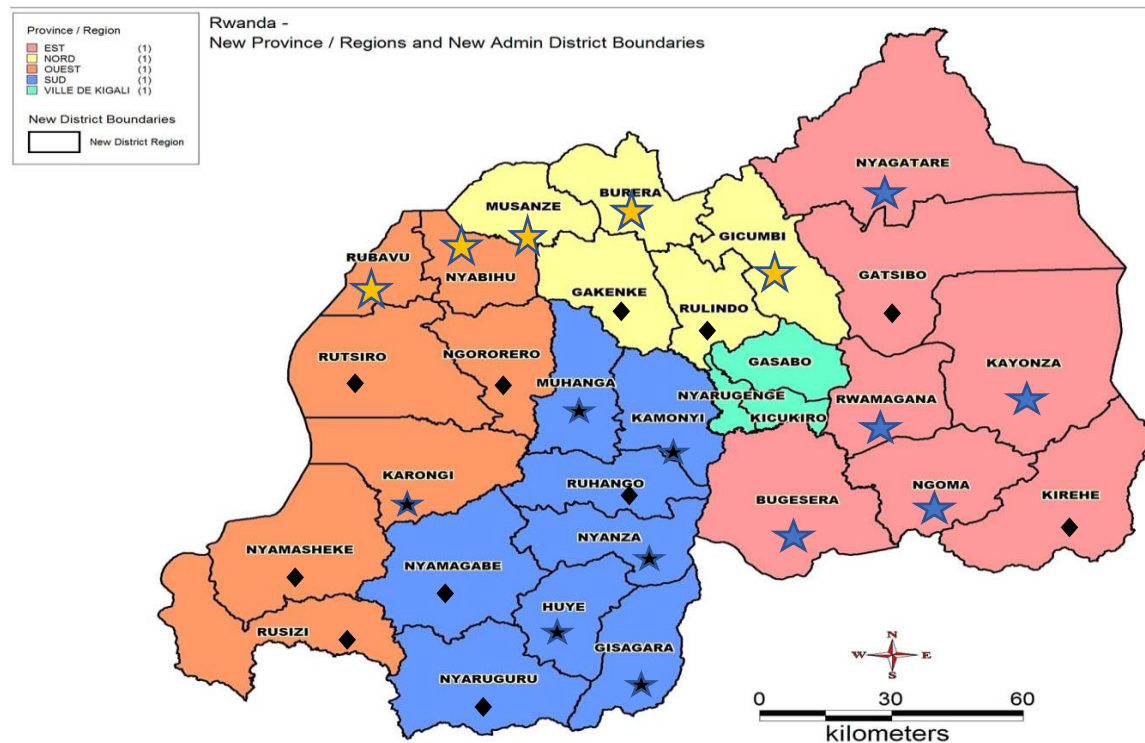




補足資料 1 事業予定地地図

事業予定件と事業地へのアクセス

ルワンダは30の郡に分かれており、農村未舗装道路整備事業の計画は郡政府にゆだねられている。この3年間で、ルワンダ国内全30郡における道路整備手法の研修を行う。



	郡	キガリからの距離 (車で移動時間)
2年次	Rubavu ルバブ Musanze ムサンゼ Burera ブレラ Nyabihu ニャビフ	76km (3時間) 78km (3時間) 85km (2.5時間) 120km (3時間)

	Gicumbi ギチュンビ	60Km(1.5時間)
3年次 	Nyagatare ニヤガタレ Kayonza カヨンザ Ngoma ンゴマ Rwamagana ルワマガナ Bugesera ブゲセラ	160Km (3時間) 70Km (2時間) 60Km (2.5時間) 55Km (1.5時間) 35Km (1時間)
1年次 	Huye フイエ Kamony カモニ Muhanga ムハンガ Karongi カロンギ Gisagara ギサガラ Nyanza ニャンザ	
2018年から2021年までの3年間で訓練を実施した郡 ◆	Rurindo ルリンド Gakenke ガケンケ Nyamasheke ニヤマシェケ Rusizi ルシジ Rutsiro ルチロ Nyaruguru ニヤルグル Nyamagabe ニヤマガベ Ruhango ルハンゴ Ngororero ンゴロレロ Kirehe キレヘ Gatsibo ガチボ	