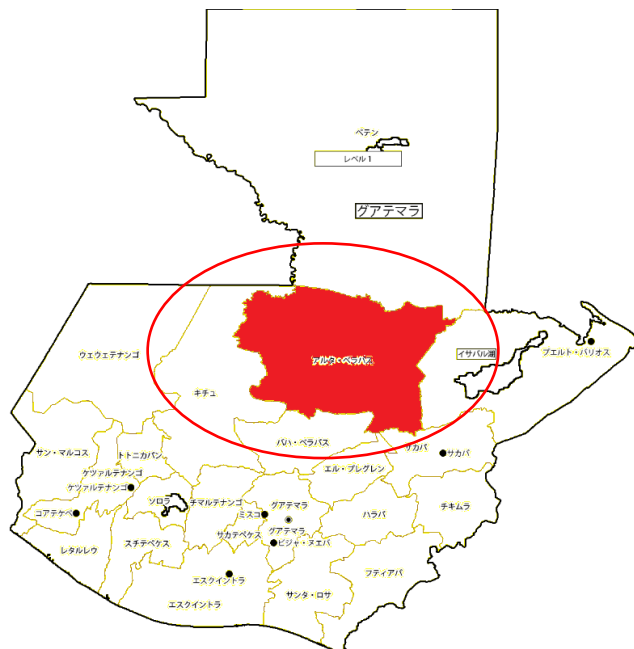


事業地地図

グアテマラ共和国



アルタ・ベラパス県



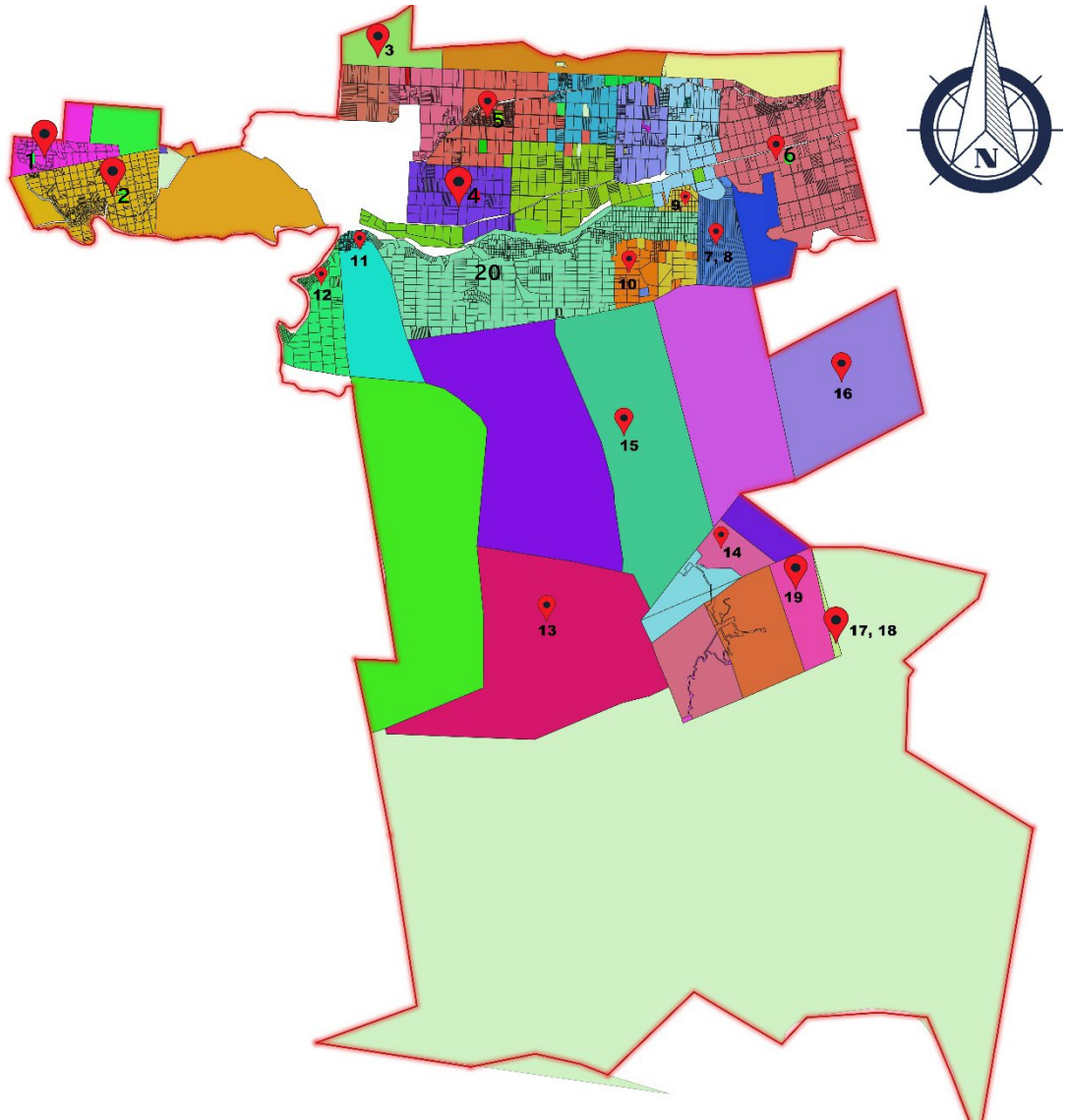
アルタ・ベラパス県



チュクル市

ラ・ティンタ市

ラ・ティンタ市



No.	コミュニティ
1	San Pablo Papalha
2	Papalhà
3	El Palomar
4	C-9
5	Sacsuhà
6	Salac I
7	Panla I
8	Panlà II
9	Kantihà I
10	Cantiha II

No.	コミュニティ
11	Puente Viejo
12	Santa Catalina Matanzas
13	San Antonio I
14	Cooperativa Agrícola Samilhà R.L
15	Barrio Samilhà
16	Jolomijixito III
17	San Vicente I
18	San Vicente II
19	Caquipec
20	Tampur

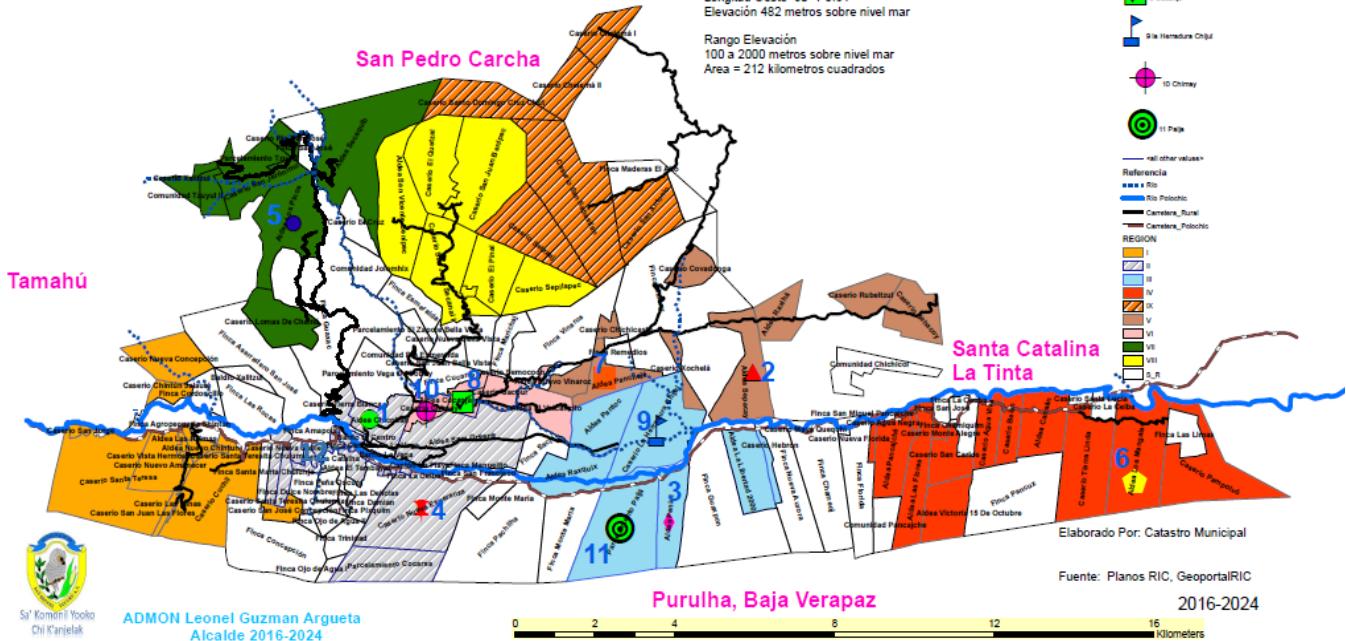
Municipio Tukurú Alta Verapaz



- Legenda**
- 1 Chicoban 1
 - 2 Sepacay
 - 3 Peniel
 - 4 Nueva Esperanza
 - 5 Los Pinos
 - 6 Los mangales
 - 7 Pancheje
 - 8 Cucanja
 - 9 La Herradura Chijul
 - 10 Chimay
 - 11 Pajja

REFERENCIA MUNICIPALIDAD DE TUCURU
ALTA VERAPAZ
Lattud Norte 15°17'37.24"
Longitud Oeste 90° 7'8.61"
Elevación 482 metros sobre nivel mar

Rango Elevación
100 a 2000 metros sobre nivel mar
Area = 212 kilometros cuadrados



ADMON Leonel Guzman Argueta
Alcalde 2016-2024

No.	コミュニティ
1	Chicoban 1
2	Sepacay
3	Peniel
4	Nueva Esperanza
5	Los Pinos
6	Los Mangales
7	Pancheje
8	Cucanja
9	La Herradura Chijul
10	Chimay
11	Pajja
12	Nuevo San Julian